



**АРХАНГЕЛЬСКОЕ
ОБЛАСТНОЕ СОБРАНИЕ
ДЕПУТАТОВ**

Депутату областного Собрания

пл. Ленина, 1, г. Архангельск, 163000
тел.: (8182) 21-56-13, факс: (8182) 20-03-43
e-mail: дума@aosd.ru

от 04 ФЕВ 2019 № 02-13/10
на № _____ от _____

На основании пункта 5 статьи 14 областного закона «О порядке разработки, принятия и вступления в силу законов Архангельской области» направляем Вам проект областного закона «О внесении изменений в приложения № 1 и 2 к областному закону «Об описании границ территорий муниципального образования «Вельский муниципальный район» и вновь образованных в его составе муниципальных образований», внесенный в порядке законодательной инициативы исполняющим обязанности Губернатора Архангельской области А.В. Алсуфьевым.

Просим Вас представить замечания и предложения по данному законопроекту в областное Собрание депутатов.

Председатель областного
Собрания депутатов

Е.В. Прокопьева

Д.А. Иванов
(8182) 21-54-98

сс



**ГУБЕРНАТОР
АРХАНГЕЛЬСКОЙ ОБЛАСТИ**

Троицкий просп., д. 49,
г. Архангельск, 163004,
Тел. (8182) 288-146, 288-101,
факс (8182) 215-495
E-mail: adm@dvinaland.ru
http://www.dvinaland.ru

Председателю
Архангельского областного
Собрания депутатов

Прокопьевой Е.В.

22.01.2019 № *22-20/13*

На № _____

Уважаемая Екатерина Владимировна!

На основании подпункта «г» пункта 1 статьи 29 и пункта 1 статьи 33 Устава Архангельской области вношу для рассмотрения на сессии Архангельского областного Собрания депутатов проект областного закона «О внесении изменений в приложения № 1 и 2 к областному закону «Об описании границ территорий муниципального образования «Вельский муниципальный район» и вновь образованных в его составе муниципальных образований» (далее – проект областного закона).

Официальным представителем Губернатора Архангельской области на сессии Архангельского областного Собрания депутатов по проекту областного закона назначается директор правового департамента администрации Губернатора Архангельской области и Правительства Архангельской области Андреечев Игорь Сергеевич.

- Приложение: 1. Текст проекта областного закона.
2. Пояснительная записка к проекту областного закона.
3. Финансово-экономическое обоснование проекта областного закона.
4. Перечень областных законов и иных нормативных правовых актов Архангельской области, отмены или изменения которых потребует принятие областного закона.
5. Проект постановления Архангельского областного Собрания депутатов о принятии проекта областного закона в первом чтении.

Архангельская область
Собрание депутатов
23.01.2019
№ 22-20/13
16л.

6. Проект постановления Архангельского областного Собрания депутатов о принятии областного закона.
7. Планы границ территорий муниципальных образований «Вельский муниципальный район», «Вельское» и «Вехнеустькулойское».
8. Копия решения Совета депутатов муниципального образования «Вельское» от 11 сентября 2018 года № 170 «Об инициативе по изменению границ муниципальных образований «Вельское» и «Верхнеустькулойское».
9. Копия решения Совета депутатов муниципального образования «Верхнеустькулойское» от 26 сентября 2018 года № 51 «Об изменении границ муниципального образования «Верхнеустькулойское».
10. Копия решения Совета депутатов муниципального образования «Вельское» от 9 октября 2018 года № 175.
11. Документы, перечисленные в пунктах 1 – 10, на электронном носителе.

Исполняющий обязанности
Губернатора Архангельской области



А.В. Алсуфьев



АРХАНГЕЛЬСКАЯ ОБЛАСТЬ

ОБЛАСТНОЙ ЗАКОН

О внесении изменений в приложения № 1 и 2 к областному закону «Об описании границ территорий муниципального образования «Вельский муниципальный район» и вновь образованных в его составе муниципальных образований»

Статья 1.

Внести в областной закон от 27 сентября 2006 года № 220-12-ОЗ «Об описании границ территорий муниципального образования «Вельский муниципальный район» и вновь образованных в его составе муниципальных образований» («Ведомости Архангельского областного Собрания депутатов», 2006, № 12) следующие изменения:

1. В приложении № 1 план границ территории муниципального образования «Вельский муниципальный район», план границ территории муниципального образования «Вельское», план границ территории муниципального образования «Вехнеустькулойское» изложить в редакции согласно приложению к настоящему закону.

2. В приложении № 2 «Описание границ территорий муниципального образования «Вельский муниципальный район» и вновь образованных в его составе муниципальных образований»:

1) в пункте 4:

абзац четвертый изложить в следующей редакции:

«От точки № 112 линия границы идет по прямой линии в юго-восточном направлении по оси железной дороги Москва – Воркута на протяжении 1,4 км до точки № 112(1). Точка № 112(1) находится на оси железной дороги Москва – Воркута.»;

дополнить новыми абзацами пятым и шестым следующего содержания:

«От точки № 112(1) линия границы идет по ломаной линии в юго-восточном, западном направлении, пересекая автомобильную дорогу Коноша – Вельск – Шангалы, на протяжении 2,1 км до точки № 114(1). Точка № 114(1) находится на правом берегу реки Вага в 1,1 км юго-западнее железнодорожной станции Вага.

От точки № 114(1) линия границы идет по ломаной линии в северо-западном направлении, пересекая реку Вага, по левому берегу реки Вага вниз по течению на протяжении 1,7 км, пересекая реку Вага, до точки № 114. Точка № 114

находится на правом берегу реки Вага в 1 км юго-западнее железнодорожной станции Вага.»;

абзацы пятый – девятый считать соответственно абзацами седьмым – одиннадцатым;

2) абзацы шестой – восьмой пункта 5 изложить в следующей редакции:

«От точки № 123 линия границы идет по ломаной линии в северо-восточном, восточном, северо-восточном, северном, юго-западном, северо-восточном направлении по юго-восточной границе квартала № 131 Вельского лесничества Вельского лесхоза, по землям сельскохозяйственного назначения, пересекая реку Пезма, по левому берегу реки Вага вниз по течению, пересекая ее, на протяжении 13,3 км до точки № 114(1). Точка № 114(1) находится на правом берегу реки Вага в 1,1 км юго-западнее железнодорожной станции Вага.

От точки № 114(1) линия границы идет по ломаной линии в восточном, северо-западном направлении, пересекая автомобильную дорогу Коноша – Вельск – Шангалы, на протяжении 2,1 км до точки № 112(1). Точка № 112(1) находится на оси железной дороги Москва – Воркута.

От точки № 112(1) линия границы идет по ломаной линии в юго-восточном, восточном направлении по оси железной дороги Москва – Воркута на протяжении 6,7 км до поворотной точки № 111. Точка № 111 находится на оси железной дороги Москва – Воркута на стыке кварталов № 48, 73 Кулойского лесничества Вельского лесхоза и квартала № 120 Вельского лесничества Вельского лесхоза.».

Статья 2.

Установить, что изменение границ муниципальных образований «Вельское» и «Вехнеустькулойское» в соответствии со статьей 1 настоящего закона не влечет отнесения территорий входящих в их состав населенных пунктов к территориям других муниципальных образований Архангельской области. Перечень населенных пунктов, входящих в состав территорий муниципальных образований «Вельское» и «Вехнеустькулойское», определяется в соответствии с абзацами четвертым и пятым статьи 29 областного закона от 23 сентября 2004 года № 258-внеоч.-ОЗ «О статусе и границах территорий муниципальных образований в Архангельской области».

Статья 3.

Настоящий закон вступает в силу через десять дней со дня его официального опубликования.

Губернатор
Архангельской области

И.А. Орлов

г. Архангельск

Пояснительная записка

к проекту областного закона «О внесении изменений в приложения № 1 и 2 к областному закону «Об описании границ территорий муниципального образования «Вельский муниципальный район» и вновь образованных в его составе муниципальных образований»

Разработка проекта областного закона «О внесении изменений в приложения № 1 и 2 к областному закону «Об описании границ территорий муниципального образования «Вельский муниципальный район» и вновь образованных в его составе муниципальных образований» (далее – законопроект) обусловлена следующими обстоятельствами.

От Совета депутатов муниципального образования «Вельское» поступила инициатива об изменении границ муниципальных образований «Вельское» и «Верхнеустькулойское» Вельского муниципального района Архангельской области путем отнесения земельного участка общей площадью 126 га, входящего в состав муниципального образования «Верхнеустькулойское», к территории муниципального образования «Вельское» (решение Совета депутатов муниципального образования «Вельское» от 11 сентября 2018 года № 170).

Данная инициатива обусловлена приобретением муниципальным образованием «Вельское» права муниципальной собственности на восемь многоквартирных домов, расположенных по адресу: Архангельская область, железнодорожная станция Вага (в границах муниципального образования «Верхнеустькулойское»).

Земельные участки, занятые указанными многоквартирными домами, относятся к категории земель лесного фонда и находятся в федеральной собственности.

Таким образом, расширение границ муниципального образования «Вельское» необходимо для надлежащего содержания муниципального жилищного фонда и развития территории данного муниципального образования.

В соответствии с частью 1 статьи 12 Федерального закона от 6 октября 2003 года № 131-ФЗ «Об общих принципах организации местного самоуправления в Российской Федерации» (далее – Федеральный закон № 131-ФЗ):

изменение границ муниципального образования осуществляется законом субъекта Российской Федерации по инициативе населения, органов местного самоуправления, органов государственной власти субъекта Российской Федерации, федеральных органов государственной власти в соответствии с Федеральным законом № 131-ФЗ;


инициатива органов местного самоуправления, органов государственной власти об изменении границ муниципального образования оформляется решениями соответствующих органов местного самоуправления, органов государственной власти.

Решением Совета депутатов муниципального образования «Верхнеустькулойское» от 26 сентября 2018 года № 51 и решением Совета депутатов муниципального образования «Вельское» от 9 октября 2018 года

№ 175 изменение границ данных муниципальных образований Вельского муниципального района Архангельской области путем отнесения земельного участка общей площадью 126 га, входящего в состав муниципального образования «Верхнеустькулойское», к территории муниципального образования «Вельское» согласовано.

Законопроектом предлагается внести соответствующие изменения в областной закон от 27 сентября 2006 года № 220-12-ОЗ «Об описании границ территорий муниципального образования «Вельский муниципальный район» и вновь образованных в его составе муниципальных образований» в части изменения границ территорий муниципальных образований «Вельское» и «Верхнеустькулойское» Вельского муниципального района Архангельской области.

**Исполняющий обязанности
Губернатора Архангельской области**



22/01-2019г.


А.В. Алсуфьев

8

**Финансово-экономическое обоснование
проекта областного закона «О внесении изменений в приложения № 1 и 2
к областному закону «Об описании границ территорий муниципального
образования «Вельский муниципальный район» и вновь образованных в его
составе муниципальных образований»**

Принятие проекта областного закона «О внесении изменений в приложения № 1 и 2 к областному закону «Об описании границ территорий муниципального образования «Вельский муниципальный район» и вновь образованных в его составе муниципальных образований» не повлечет дополнительных расходов областного бюджета или изменений финансово-бюджетных обязательств Архангельской области.

**Исполняющий обязанности
Губернатора Архангельской области**




22/01-2019г.

А.В. Алсуфьев

Перечень
областных законов и иных нормативных правовых актов Архангельской области, отмены или изменения которых потребует принятие областного закона «О внесении изменений в приложения № 1 и 2 к областному закону «Об описании границ территорий муниципального образования «Вельский муниципальный район» и вновь образованных в его составе муниципальных образований»

Принятие областного закона «О внесении изменений в приложения № 1 и 2 к областному закону «Об описании границ территорий муниципального образования «Вельский муниципальный район» и вновь образованных в его составе муниципальных образований» не потребует отмены или изменения областных законов и иных нормативных правовых актов Архангельской области.

**Исполняющий обязанности
Губернатора Архангельской области**


А.В. Алсуфьев
22/01-2019г

АРХАНГЕЛЬСКОЕ ОБЛАСТНОЕ СОБРАНИЕ ДЕПУТАТОВ
седьмого созыва (сессия)

ПОСТАНОВЛЕНИЕ

от 2019 г. №

О проекте областного закона «О внесении изменений в приложения № 1 и 2 к областному закону «Об описании границ территорий муниципального образования «Вельский муниципальный район» и вновь образованных в его составе муниципальных образований»

Областное Собрание депутатов **ПОСТАНОВЛЯЕТ:**

1. Принять проект областного закона «О внесении изменений в приложения № 1 и 2 к областному закону «Об описании границ территорий муниципального образования «Вельский муниципальный район» и вновь образованных в его составе муниципальных образований» в первом чтении.
2. Настоящее постановление вступает в силу со дня его принятия.

Председатель областного
Собрания депутатов

Е.В. Прокопьева

АРХАНГЕЛЬСКОЕ ОБЛАСТНОЕ СОБРАНИЕ ДЕПУТАТОВ
седьмого созыва (сессия)

ПОСТАНОВЛЕНИЕ

от 2019 г. №

Об областном законе «О внесении изменений в приложения № 1 и 2 к областному закону «Об описании границ территорий муниципального образования «Вельский муниципальный район» и вновь образованных в его составе муниципальных образований»

Областное Собрание депутатов **ПОСТАНОВЛЯЕТ:**

1. Принять областной закон «О внесении изменений в приложения № 1 и 2 к областному закону «Об описании границ территорий муниципального образования «Вельский муниципальный район» и вновь образованных в его составе муниципальных образований».
2. Направить закон Губернатору Архангельской области для подписания и официального опубликования.
3. Настоящее постановление вступает в силу со дня его принятия.

Председатель областного
Собрания депутатов

Е.В. Прокопьева





**СОВЕТ ДЕПУТАТОВ
МУНИЦИПАЛЬНОГО ОБРАЗОВАНИЯ «ВЕЛЬСКОЕ»
ЧЕТВЕРТОГО СОЗЫВА**

165150 Архангельская область, г. Вельск, ул. Советская, д. 33, тел.(881836) 6-44-54

(21 очередная сессия)

РЕШЕНИЕ

от « 11 » сентября 2018 г.

№ 170

Об инициативе по изменению границ муниципальных образований «Вельское» и «Верхнеустькулойское»

Руководствуясь статьей 12 Федерального закона от 6 октября 2003 года № 131-ФЗ «Об общих принципах организации местного самоуправления в Российской Федерации», законом Архангельской области от 27.09.2006 № 220-12-ОЗ «Об описании границ территорий муниципального образования «Вельский муниципальный район» и вновь образованных в его составе муниципальных образований», статьей 2 Устава муниципального образования «Вельское», Совет депутатов МО «Вельское» решил:

1. Выступить с инициативой по изменению границ муниципальных образований «Вельское» и «Верхнеустькулойское» в соответствии с прилагаемой картой (схемой) с включением в границу муниципального образования «Вельское», земельного участка общей площадью ориентировочно 126 га, категория земель земли лесного фонда.
2. Направить данное Решение в Совет депутатов муниципального образования «Верхнеустькулойское» для осуществления учета мнения населения.
3. Подготовить проект закона Архангельской области «О внесении изменений в Закон Архангельской области от 27.09.2006 № 220-12-ОЗ «Об описании границ территорий муниципального образования «Вельский муниципальный район» и вновь образованных в его составе муниципальных образований»
4. Опубликовать настоящее Решение в газете «Наш Вельск» и разместить на официальном сайте администрации МО «Вельское».
5. Контроль за исполнением настоящего Решения возложить на Председателя Совета депутатов.

Председатель Совета депутатов МО «Вельское»

В.И. Горбунов

Глава муниципального образования «Вельское»

Д.В. Ежов



КОПИЯ ВЕРНА

Горбунов В.И.
Председатель Совета
депутатов МО «Вельское»

СОВЕТ ДЕПУТАТОВ МУНИЦИПАЛЬНОГО ОБРАЗОВАНИЯ
«ВЕРХНЕУСТЬКУЛОЙСКОЕ»
ЧЕТВЕРТОГО СОЗЫВА

165113 Архангельская область, Вельский район, деревня Мелединская, 117. Телефон: 5-22-21

(десятое заседание)

РЕШЕНИЕ

от 26 сентября 2018 года

№ 51

Об изменении границ муниципального образования «Верхнеустькулойское»

Рассмотрев Решение Совета депутатов муниципального образования «Вельское» от 11.09.2018 года № 170 «Об инициативе по изменению границ муниципальных образований «Вельское» и «Верхнеустькулойское», руководствуясь статьей 12 Федерального закона от 6 октября 2003 года № 131-ФЗ «Об общих принципах организации местного самоуправления в Российской Федерации», законом Архангельской области от 27.09.2006 № 220-12-ОЗ «Об описании границ территорий муниципального образования «Вельский муниципальный район» и вновь образованных в его составе муниципальных образований», Уставом муниципального образования «Верхнеустькулойское», Совет депутатов муниципального образования «Верхнеустькулойское» РЕШИЛ:

1. Дать согласие на изменение границы муниципального образования «Верхнеустькулойское» путем исключения из его территории земельного участка, общей площадью ориентировочно 126 га, категория земель земли лесного фонда и включение указанного земельного участка в границу муниципального образования «Вельское» в соответствии с прилагаемой картой (схемой).
2. Направить данное Решение в Совет депутатов муниципальное образование «Вельское».
3. Настоящее решение подлежит обязательному обнародованию.



С.Ф. Жильцов.

Глава
муниципального образования
«Верхнеустькулойское»



КОПИЯ ВЕРНА

В
Горбунов В.И.
председатель
Совета депутатов
м.о. «Вельское»



МУНИЦИПАЛЬНОЕ ОБРАЗОВАНИЕ "ВЕЛЬСКОЕ"

165150 Архангельская область г. Вельск ул. Советская д.33, тел. (факс) 6-00-82

РЕШЕНИЕ

от « 09 » октября 2018 г.


№ 175

Руководствуясь статьей 12 Федерального закона от 6 октября 2003 года № 131-ФЗ «Об общих принципах организации местного самоуправления в Российской Федерации», законом Архангельской области от 27.09.2006 № 220-12-ОЗ «Об описании границ территорий муниципального образования «Вельский муниципальный район» и вновь образованных в его составе муниципальных образований», статьей 2 Устава муниципального образования «Вельское», решением Совета депутатов МО «Вельское» от 11.09.2018 года № 170 «Об инициативе по изменению границ муниципальных образований «Вельское» и «Верхнеустькулойское», решением Совета депутатов МО «Верхнеустькулойское» от 26.09.2018 года № 51 «Об изменении границ муниципального образования «Верхнеустькулойское», Совет депутатов МО «Вельское» решил:

1. Дать согласие на изменение границ муниципального образования «Вельское» путем включения в его территорию земельного участка, общей площадью ориентировочно 126 га, категория земель: земли лесного фонда и исключения указанного земельного участка из границ муниципального образования «Верхнеустькулойское», в соответствии с прилагаемой картой (схемой).
2. Опубликовать настоящее Решение в газете «Наш Вельск» и разместить на официальном сайте администрации МО «Вельское».

Председатель Совета депутатов МО «Вельское»

В.И. Горбунов



Глава муниципального образования «Вельское»

Д.В. Ежов



КОПИЯ ВЕРНА

14
В.И. Горбунов
Председатель
Совета депутатов
МО «Вельское»

Приложение
к областному закону

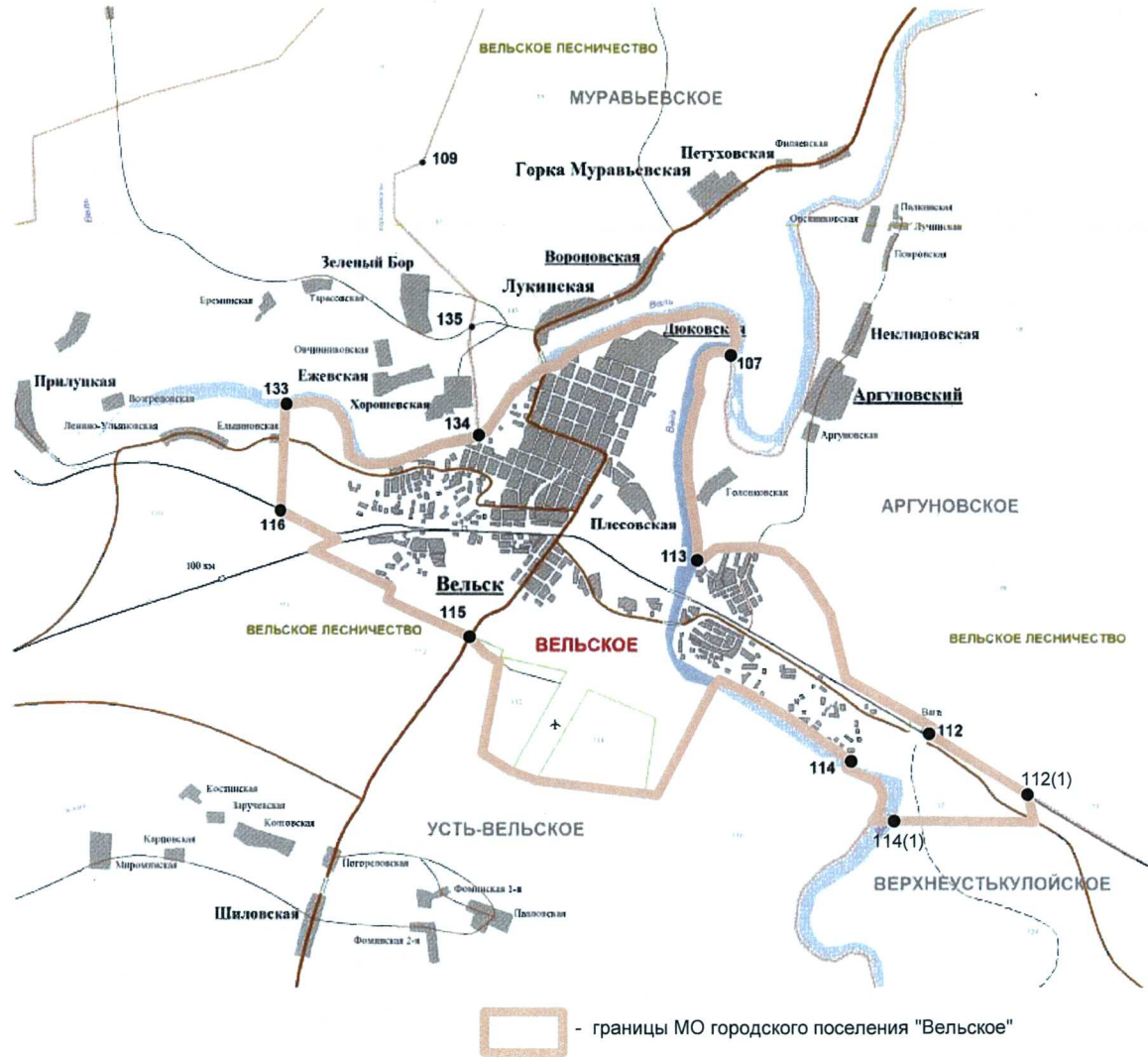
"Приложение № 1
к областному закону
от 27 сентября 2006 г.
№ 220-12-ОЗ

**План границ территории
муниципального образования
"Вельский муниципальный район"**



15

План границ территории муниципального образования "Вельское"



Условные обозначения

Границы

- республик, областей и автономных округов
- муниципальных районов Архангельской области
- муниципальных образований внутри муниципального района
- лесничества Вельского лесхоза
- заказников

Дороги

- федеральные автомобильные дороги
- региональные автомобильные дороги
- муниципальные автомобильные дороги
- проселочные и прочие дороги
- железные дороги, станции

лесные кварталы

земли сельскохозяйственного назначения

мосты

аэропорт

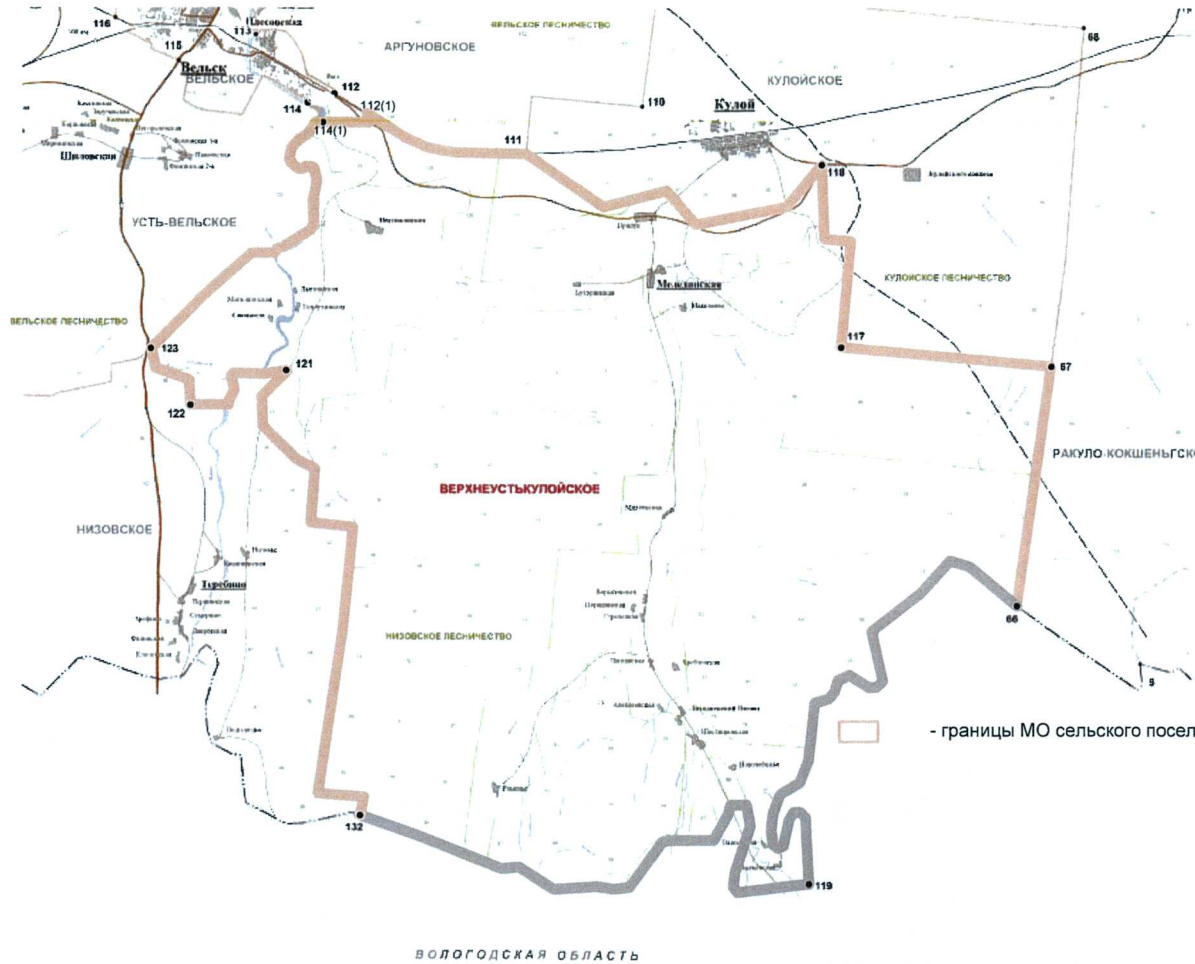
Населенные пункты

- | | | |
|--|---------------|-------------------------|
| | Вельск | - более 500 жителей |
| | Шуемя | - от 200 до 500 жителей |
| | Срезана | - от 100 до 200 жителей |
| | Лесовата | - менее 100 жителей |

Названия

- | | |
|-----------------------|---|
| КУЛОЙСКОЕ | - муниципальное образование |
| Вельск | - административного центра муниципального образования |
| КУЛОЙСКОЕ ЛЕСНИЧЕСТВО | - лесничества |
| заказник Важский | - заказника |

**План границ территории
муниципального образования
"Верхнеустькулойское"**



- границы МО сельского поселения "Верхнеустькулойское"

Условные обозначения

- Границы**
- разубийте, областей и автономных округов
 - муниципальные районы Архангельской области
 - муниципальные образования внутри муниципального района
 - лесничество Вологодского лесхоза
 - заповедник
- Дороги**
- федеральные автомобильные дороги
 - республиканские автомобильные дороги
 - муниципальные автомобильные дороги
 - проселочный и прочие дороги
 - железные дороги, станции
- Лесные кварталы**
- кварталы лесосек/кварталы назначения
- Мосты**
- мосты
 - газопровод
- Населенные пункты**
- Кулой** - более 500 жителей
 - Мельническое** - от 200 до 500 жителей
 - Сельцо** - от 100 до 200 жителей
 - Мельнички** - менее 100 жителей
- Названия**
- КУЛОЙСКОЕ** - муниципальное образование
 - Кулой** - административный центр муниципального образования
 - КУЛОЙСКОЕ ЛЕСНИЧЕСТВО** - лесничество
 - заповедник Вавский** - заповедник

А



АРХАНГЕЛЬСКОЕ ОБЛАСТНОЕ СОБРАНИЕ ДЕПУТАТОВ
седьмого созыва

ГОСУДАРСТВЕННО-ПРАВОВОЕ УПРАВЛЕНИЕ

пл. Ленина, 1, г. Архангельск, 163000, тел.: (8182) 21-56-95, факс: (8182) 20-03-43, e-mail: дума@aosd.ru

от 04 февраля 2019 года № _____
на № пз7/63 от 23 января 2019 года

Заключение
на проект областного закона
«О внесении изменений в приложения № 1 и 2 к областному закону
«Об описании границ территорий муниципального образования
«Вельский муниципальный район» и вновь образованных в его составе
муниципальных образований»

Государственно-правовое управление аппарата Архангельского областного Собрания депутатов, осуществив правовую экспертизу проекта областного закона «О внесении изменений в приложения № 1 и 2 к областному закону «Об описании границ территорий муниципального образования «Вельский муниципальный район» и вновь образованных в его составе муниципальных образований» (далее – Проект), внесенного исполняющим обязанности Губернатора Архангельской области А.В. Алсуфьевым, полагает необходимым сообщить следующее.

Проектом предлагается внести изменения в приложения № 1 и 2 к областному закону от 27 сентября 2006 года № 220-12-ОЗ «Об описании границ территорий муниципального образования «Вельский муниципальный район» и вновь образованных в его составе муниципальных образований», связанные с изменением границ городского поселения «Вельское» и сельского поселения «Верхнеустькулойское», входящих в состав Вельского муниципального района Архангельской области.

К полномочиям органов государственной власти субъекта Российской Федерации по предметам совместного ведения, осуществляемым данными органами самостоятельно за счет средств бюджета субъекта Российской Федерации (за исключением субвенций из федерального бюджета), отнесено решение вопросов определения границ муниципальных образований в установленном порядке (подпункт 36 пункта 2 статьи 26.3 Федерального закона от 6 октября 1999 г. № 184-ФЗ «Об общих принципах организации законодательных (представительных) и исполнительных органов государственной власти субъектов Российской Федерации»).

Архангельское областное
Собрание депутатов
25.02.2019
Зк. № 01-02/31 10
2.

Согласно части 2 статьи 10 Федерального закона от 6 октября 2003 года № 131-ФЗ «Об общих принципах организации местного самоуправления в Российской Федерации» (далее – Федеральный закон № 131-ФЗ) границы территорий муниципальных образований устанавливаются и изменяются законами субъектов Российской Федерации в соответствии с требованиями, предусмотренными статьями 11 – 13 Федерального закона № 131-ФЗ.

В соответствии с частью 1 статьи 12 Федерального закона № 131-ФЗ изменение границ муниципального образования осуществляется законом субъекта Российской Федерации в том числе по инициативе органов местного самоуправления. Инициатива органов местного самоуправления об изменении границ муниципального образования оформляется решениями органов местного самоуправления.

Изменение границ муниципальных районов и поселений, не влекущее отнесения территорий отдельных входящих в их состав поселений и (или) населенных пунктов соответственно к территориям других муниципальных районов или поселений, осуществляется с учетом мнения населения, выраженного представительными органами соответствующих муниципальных районов и поселений (часть 4 статьи 12 Федерального закона № 131-ФЗ).

Принятие Проекта находится в пределах полномочий Архангельского областного Собрания депутатов.

При проведении антикоррупционной экспертизы коррупциогенных факторов в Проекте не выявлено.

На основании изложенного, государственно-правовое управление аппарата Архангельского областного Собрания депутатов полагает возможным рассмотрение Проекта на сессии Архангельского областного Собрания депутатов.

Начальник



Н.С. Махонин



АРХАНГЕЛЬСКОЕ ОБЛАСТНОЕ СОБРАНИЕ ДЕПУТАТОВ
седьмого созыва

ГОСУДАРСТВЕННО-ПРАВОВОЕ УПРАВЛЕНИЕ

пл. Ленина, 1, г. Архангельск, 163000, тел.: (8182) 21-56-95, факс: (8182) 20-03-43, e-mail: duma@aosd.ru

от 3 февраля 2019 г. № _____
на № пз7/63 от 23.01.2019

Редакционное заключение
на проект областного закона
«О внесении изменений в приложения № 1 и 2 к областному закону
«Об описании границ территорий муниципального образования
«Вельский муниципальный район» и вновь образованных в его составе
муниципальных образований»

Отдел лингвистической экспертизы государственного-правового управления аппарата Архангельского областного Собрания депутатов на основании пункта 4 статьи 14 областного закона от 19 сентября 2001 года № 62-8-ОЗ «О порядке разработки, принятия и вступления в силу законов Архангельской области» осуществил редакционную экспертизу проекта областного закона «О внесении изменений в приложения № 1 и 2 к областному закону «Об описании границ территорий муниципального образования «Вельский муниципальный район» и вновь образованных в его составе муниципальных образований» и сообщает, что к представленному законопроекту замечаний нет.

Начальник отдела
лингвистической экспертизы

Н.В. Врублевская

Исполнитель О.А. Москалева
21 57 92

07.02.2019
№ 01-02/80